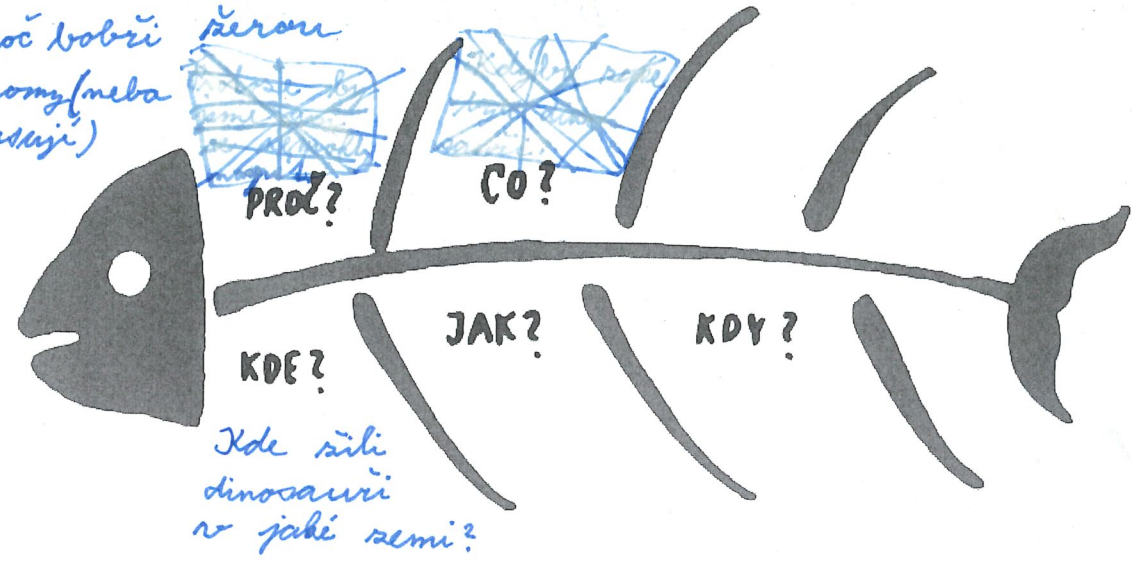


DAVID  
MACEJ

ADIK

Co by tě v krajině zajímalo?

Proč bobří  
stromy (nebo  
okusují?)  
šerou



Kde žili  
dinosauři  
a jaké semy?

### LOUKA:

Napiš a nakresli, co pozoruješ, co jsi poznal/a nebo co tě překvapilo. Všiměj si úplně všeho :-)

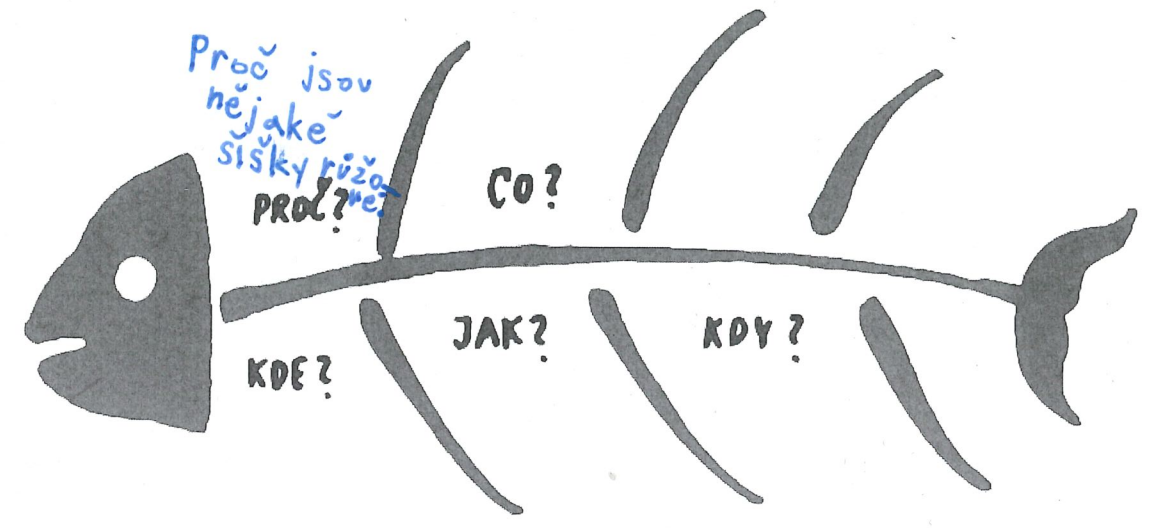
Campeliska lékařská, Pryskyřník prudký, Jitrocel kopinatý,  
Zlíchovec, kontryhel, šarka laločnatá,



M. ŠA

Co by tě v krajině zajímalo?

Proč jsou  
nějaké  
sisky říza  
PROČ?



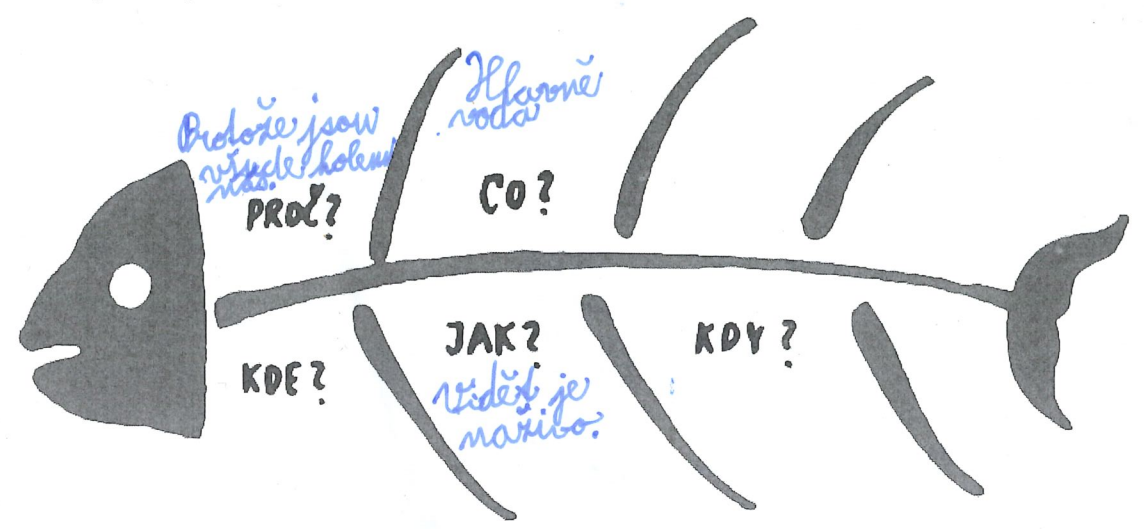
### LOUKA:

Napiš a nakresli, co pozoruješ, co jsi poznal/a nebo co tě překvapilo. Všiměj si úplně všeho :-)



Michal

Co by tě v krajině zajímalo?



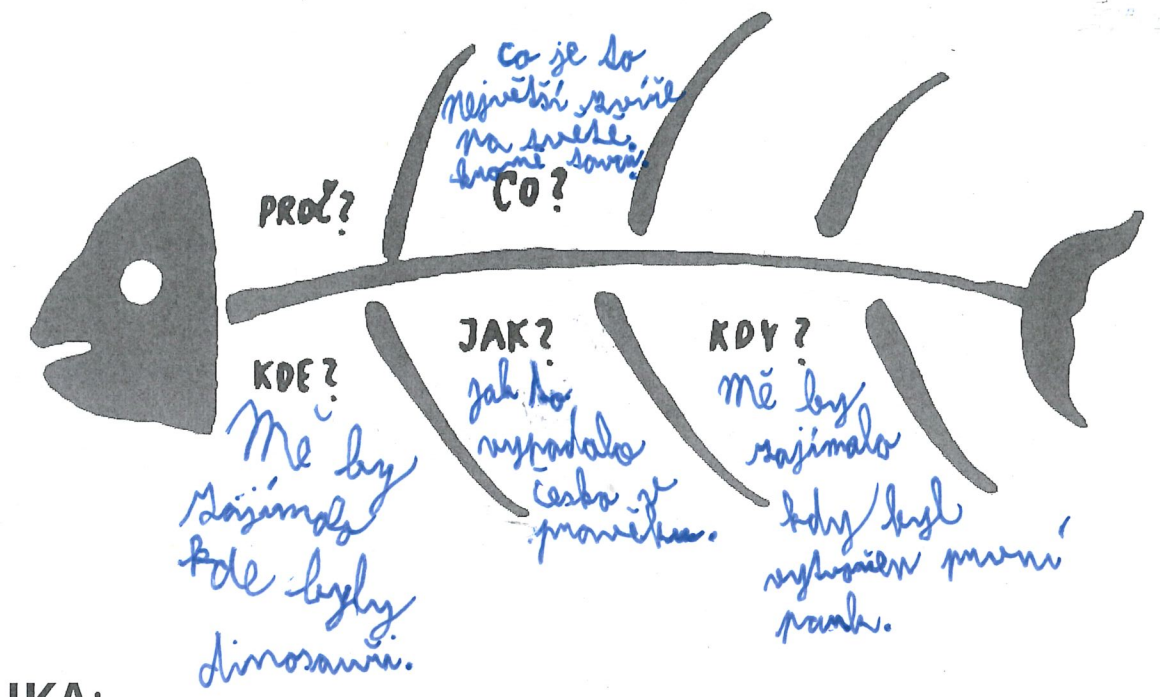
**LOUKA:**

Napiš a nakresli, co pozoruješ, co jsi poznal/a nebo co tě překvapilo. Všiměj si úplně všeho :-)

bojíněk luční  
 psáček luční  
 mýhoček hopadina bílá  
 běhovec  
 smrk šedý  
 koníček  
 habr lesní  
 bříza bělokora  
 pryskyřník pvrchý

ADAM

Co by tě v krajině zajímalo?



**LOUKA:**

Napiš a nakresli, co pozoruješ, co jsi poznal/a nebo co tě překvapilo. Všiměj si úplně všeho :-)

pryskyřník pvrchý, senecio *bulbatina*, koníček, jilovec kopinatý, šiškový, hrabš polní, rýva, dub

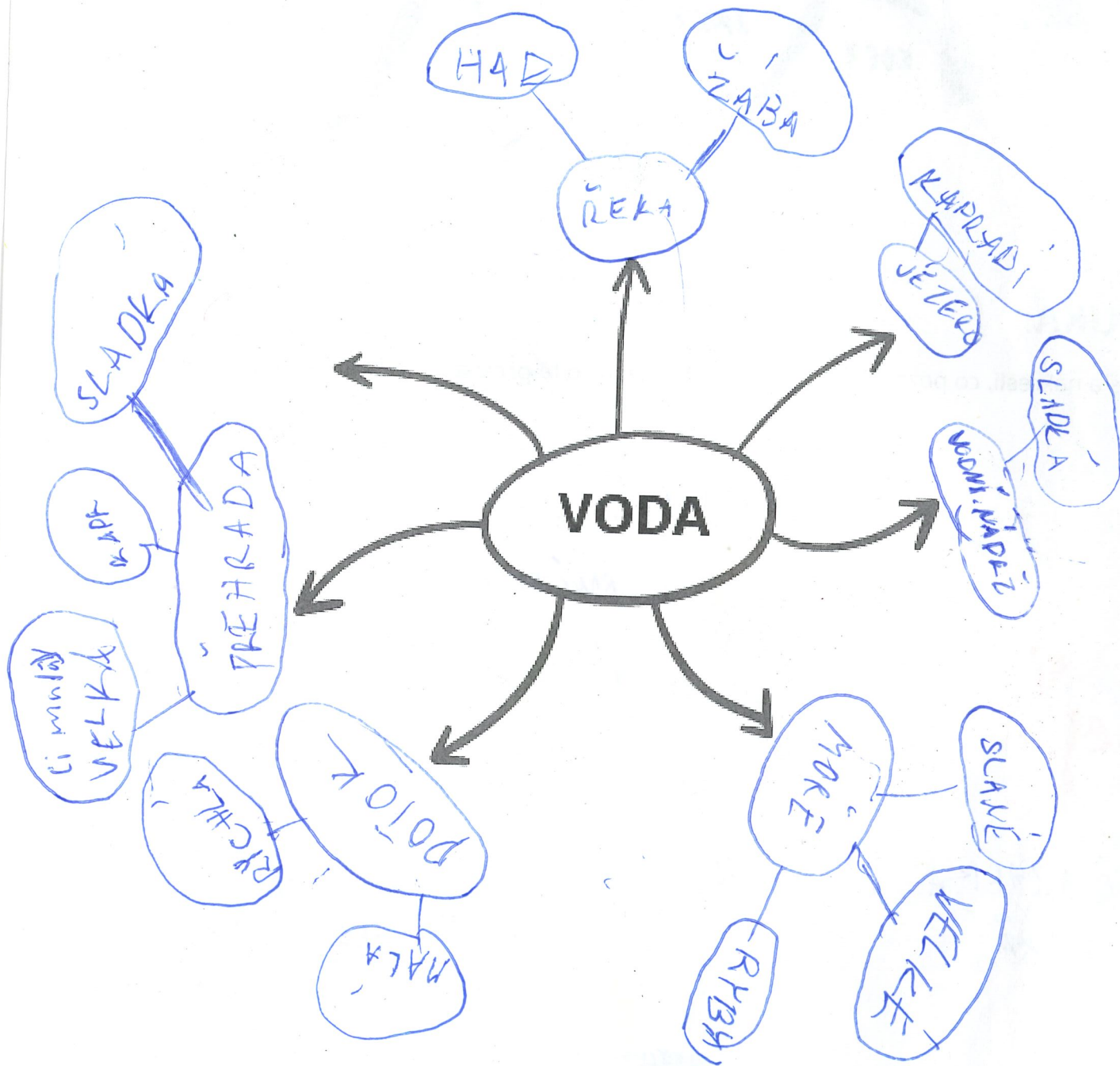
hrabš polní

pryskyřník

# VODA:

Voda je všude kolem nás a každý o ní něco ví. Dejte to dohromady. Ve skupinkách si sepište do pracovního listu myšlenkovou mapu:

ZUZVA TERKA



Zavřete oči a představte si, kam se u vás dá jít k vodě. Dokážete to zakreslit do mapy? Vytvořte takovou mapu vodních zdrojů do pracovního listu. Nezapomeňte na potoky, rybníky, tůňky, kašny, studánky, strouhy, ... Pracovat může každý zvlášť nebo ve skupinách. Jak moc se budou vaše mapy od sebe lišit? A jak se budou lišit od opravdové mapy?

